SitRep 102 – Lluvias con incidencia del Evento El Niño, del 29 de agosto de 2026 a la fecha

INFORME DE SITUACIÓN NACIONAL

Este Informe cubre el período desde el 29/08/2026 hasta el 22/11/2026 – 22:30
El próximo SITREP será emitido en caso de generarse nueva actividad relevante

1. Puntos importantes

NIVEL DE AFECTACIÓN

4

Calificación realizada con base al Manual del COE 2017

- Mediante Informe Técnico Ejecutivo ERFEN Nro. 007-2026, del 28 de agosto 2026, **el Comité Nacional ERFEN (CN-ERFEN) declaró oficialmente el evento El Niño en el país.** Con base a este antecedente, la SNGR emitió, el 29 de agosto de 2026, la declaratoria por nivel de ALERTA ROJA a nivel nacional, a través de la **Resolución Nro. SNGR- 238-2026.**
- Durante los primeros días de octubre, INAMHI informó que, de acuerdo con las proyecciones realizadas sobre la evolución de las lluvias asociadas al **El Niño, el Ecuador** ingresó a una etapa inicial de transición y acoplamiento atmosférico, en respuesta a las condiciones cálidas presentes en el Pacífico.
- Desde el 29 de agosto de 2026 hasta la presente fecha se han registrado **1.857** eventos adversos por lluvias **afectando a 24 provincias, 173 cantones y 577 parroquias. Los eventos más recurrentes corresponden a: inundaciones (59,40%), deslizamientos (16,48%), lluvias intensas (6,35%), vendavales (4,95%) y erosión hídrica (4,36%).**
- Durante el periodo que cubre este informe**, las provincias con mayor impacto a la población son: Guayas, Esmeraldas, El Oro, Los Ríos, Galápagos, Santa Elena, Manabí y Bolívar.**
- En total, los eventos reportados **impactaron a 109.499 personas,** con **mayor frecuencia** en el mes de **octubre** con el **49,81% y noviembre concentra el mayor impacto a la población con 41,22%** el mismo mes.
- La SNGR ha entregado hasta la fecha, un total de **35.842** bienes de asistencia humanitaria en **20** provincias, como parte de las acciones de respuesta ante eventos adversos y para la atención de la población afectada.
- El **Comité de Operaciones de Emergencia (COE) Nacional se mantiene activo**, en el marco de las acciones de coordinación, seguimiento y respuesta interinstitucional ante los eventos registrados en el territorio nacional.
- La Secretaría Nacional de Gestión de Riesgos (SNGR) remitió al Ministerio de Trabajo y Desarrollo Humano (MTDH) el expediente técnico para la validación de **17.394** solicitudes de núcleos familiares para la gestión de bonos de emergencia.

2. Situación Hidrometeorológica actual

De acuerdo con la advertencia meteorológica No**. 89 emitida por el INAMHI con** vigencia desde **17H00 del 21 de noviembre hasta las 10H00 del 24 de noviembre de 2026.** Se prevé mayor intensidad en el Litoral, norte y sur de la Sierra, estribaciones occidentales y eventualmente en Galápagos.

ZONAS AFECTADAS.

- **Región Litoral:** Lluvias entre fuertes e intensas en Esmeraldas, Santo Domingo, Los Ríos, Guayas, Manabí y Santa Elena.
- **Región Interandina:** Mayor intensidad en Pichincha, Bolívar y zonas occidentales de: Cotopaxi, Chimborazo, Cañar, Azuay y Loja.
- **Región Amazónica:** Eventos entre ligeros y moderados en estribación de cordillera de: Sucumbíos, Napo, Pastaza, Morona Santiago, y Zamora Chinchipe.
- **Región Insular**: Eventos moderados y puntualmente fuertes.

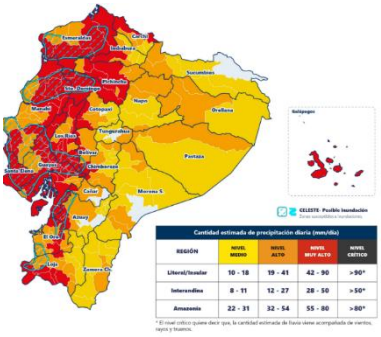

Estado de cuerpos hídricos.

Al cierre de este informe, las Unidades de Monitoreo de la SNGR han identificado: 30 cuerpos hídricos desbordados y 19 cuerpos hídricos con tendencia a subir de nivel.

30 CUERPOS HÍDRICOS DESBORDADOS

No.	Provincia	Cantón	Parroquia	Sector	Nombre del cuerpo hídrico	Fecha de desbordamiento
1	El Oro	Machala	La Providencia	Las Kathyas	Canal El Macho	2026-11-21
2	Esmeraldas	Eloy Alfaro	Telembí	San Miguel de Cayapas	Río Cayapas	2026-11-22
3	Guayas	Daule	Laurel	Sector El Laurel	Estero El Cañal	2026-10-24
4	Guayas	Daule	Laurel	Varios Sectores	Río Jaboncillo	2026-10-25
5	Guayas	Balzar	Balzar, Cabecera Cantonal	San Juan del Cerrito	Estero San Juan	2026-11-13
6	Guayas	Pedro Carbo	Sabanilla	La Pamela	Río Bachillero	2026-11-13
7	Guayas	Simón Bolívar	Crnel. Lorenzo De Garaicoa (Pedregal)	Recinto Las Delicias	Río Los Amarillos	2026-11-15
8	Guayas	Naranjal	Taura	Recinto Cascajal	Río Culebra	2026-11-15
9	Guayas	Palestina	Palestina, Cabecera Cantonal	Macul de Abajo	Río Pula	2026-11-15
10	Guayas	Palestina	Palestina, Cabecera Cantonal	Las Abras	Estero Guabito	2026-11-15
11	Guayas	Durán	El Recreo	La Esperanza	Canal Sin Nombre	2026-11-15
12	Guayas	Pedro Carbo	Valle De La Virgen	Miraflores	Estero Miraflora	2026-11-18
13	Guayas	Colimes	Colimes, Cabecera Cantonal	Varios Recintos (Perinao y Jordan)	Río Daule	2026-11-20
14	Guayas	Colimes	San Jacinto	Varios Recintos (La Unión de San Jacinto, San Eduardo y Boquerón)	Río Daule	2026-11-20
15	Guayas	Salitre (Urbina Jado)	Gral. Vernaza (Dos Esteros)	Varios Recintos	Río Vinces	2026-11-21
16	Guayas	Guayaquil	Tenquel	Varios Sectores	Río Tenquel	2026-11-21
17	Guayas	Balao	Balao, Cabecera Cantonal	Varios Sectores	Estero Las Cañas	2026-11-22
18	Guayas	Playas	General Villamil (Playas), Cabecera Cantonal	Varios Sectores	Río Arenas	2026-11-22

No.	Provincia	Cantón	Parroquia	Sector	Nombre del cuerpo hídrico	Fecha de desbordamiento
19	Guayas	Salitre (Urbina Jado)	El Salitre (Las Ramas), Cabecera Cantonal	Varios Sectores	Río Salitre	2026-11-22
20	Guayas	Salitre (Urbina Jado)	Junquillal	Varios Sectores	Río Pula	2026-11-22
21	Los Ríos	Babahoyo	Febres Cordero (Las Juntas) (Cab. en Mata de Cacao)	Las Cañitas	Río Chilintomo	2026-11-03
22	Los Ríos	Vinces	Antonio Sotomayor (Cab. en Playas de Vinces)	Rcto. Macul	Río Macul	2026-11-17
23	Los Ríos	Urdaneta	Ricaurte	Salampe	Río Salampe	2026-11-18
24	Los Ríos	Urdaneta	Ricaurte	Rcto Pompeya	Río Pompeya	2026-11-22
25	Los Ríos	Urdaneta	Ricaurte	Rcto. La Isla, Los Canales.	Río Salampe	2026-11-22
26	Los Ríos	Urdaneta	Ricaurte	La Asunción	Río Jatuvi	2026-11-22
27	Los Ríos	Quinsaloma	Quinsaloma, Cabecera Cantonal	varios sectores	Río Calope	2026-11-22
28	Santa Elena	Santa Elena	Simón Bolívar (Julio Moreno)	Comuna La Barranca y Sacachún	Río La Bellita	2026-11-19
29	Santa Elena	Santa Elena	Simón Bolívar (Julio Moreno)	Comuna Buenos Aires y Sacachún.	Río Ebanito	2026-11-20
30	Santa Elena	Santa Elena	Chanduy	Comuna Tugaduaja	Río Javita	2026-11-22

19 CUERPOS HÍDRICOS CON TENDENCIA A SUBIR DE NIVEL

No.	Provincia	Cantón	Parroquia	Sector	Nombre del cuerpo hídrico	Fecha de incremento del nivel
1	Cotopaxi	Pangua	El Corazón, Cabecera Cantonal	El Corazón, Cabecera Cantonal	Río Guapara	2026-11-19
2	El Oro	El Guabo	Tendales (cab.en Puerto Tendales)	Barrio 10 de octubre	Río Chaquana	2026-11-20
3	El Oro	Arenillas	Palmales	La Florida	Río Palmales	2026-11-20
4	El Oro	Atahualpa	San Juan de Cerro Azul	Dos Bocas	Río Chilola	2026-11-22
5	Esmeraldas	Quinindé	Rosa Zárate (Quinindé), Cabecera Cantonal	Chura	Río Blanco	2026-11-22
6	Guayas	Salitre (Urbina Jado)	La Victoria (Nauza)	Varios Sectores	Río Vinces	2026-11-02
7	Guayas	Milagro	Ernesto Seminario	Varios Sectores	Río Milagro	2026-11-13
8	Guayas	Milagro	Milagro, Cabecera Cantonal	Varios Sectores	Estero San Miguel	2026-11-13
9	Guayas	Milagro	Roberto Astudillo (Cab. En Cruce De Venecia)	Varios Sectores	Río Venecia	2026-11-13
10	Los Ríos	Quevedo	San Camilo	Malecón de Quevedo	Río Quevedo	2026-11-01
11	Los Ríos	Ventanas	Zapotal	Puente San Gregorio	Río Guandubi	2026-11-11
12	Los Ríos	Urdaneta	Ricaurte	Santa Clara 2	Río Catarama	2026-11-11
13	Los Ríos	Ventanas	Chacarita	Rcto. La Industria	Estero Las Trancas	2026-11-12
14	Los Ríos	Montalvo	Montalvo, Cabecera Cantonal	Rcto. Limaton	Río Cristal	2026-11-15
15	Los Ríos	Baba	Guare	Pica Pica, El Carbón, Candilejo	Río El Arenal	2026-11-16
16	Los Ríos	Urdaneta	Ricaurte	Rcto. Santa Clara	Río Pijullo	2026-11-20
17	Los Ríos	Babahoyo	La Unión	Rcto. La Puntilla	Río La Clementina	2026-11-20
18	Los Ríos	Baba	Isla de Bejucal	Sierra Maestra	Río Cancaqua	2026-11-20
19	Santa Elena	Santa Elena	Colonche	Comuna La Aquadita	Río La Aquadita	2026-11-20

3. Eventos Adversos y Afectaciones – Resumen.

Desde el 29/08/2026 a la fecha, por lluvias se registraron un total de **1.857 eventos adversos**, distribuidos de la siguiente manera:

No.	Provincia	Inundación	Deslizamiento	Lluvias Intensas	Vendaval	Erosión Hídrica	Aluvión (Flujos)	Hundimiento	Tormenta Eléctrica	Granizada	Caídas (Colapso)	Exceso de humedad	Total general
1	GUAYAS	323	11	25	14	3	1	3	3	-	7	7	397
2	LOS RÍOS	192	4	2	25	3	1	-	1	-	-	-	228
3	MANABÍ	123	34	15	11	1	5	1	-	-	-	-	190
4	PICHINCHA	45	51	24	-	-	9	5	7	10	-	-	151
5	EL ORO	84	18	8	8	17	2	-	3	1	3	-	144
6	ESMERALDAS	81	26	10	2	7	5	8	-	-	-	-	139
7	BOLÍVAR	41	35	5	-	16	20	7	-	-	-	2	126
8	SANTA ELENA	60	3	12	3	2	-	-	1	-	-	-	81
9	SANTO DOMINGO DE LOS TSÁCHILAS	33	18	5	5	11	-	3	-	-	-	-	75
10	AZUAY	27	25	2	1	4	1	2	-	-	-	-	62
11	COTOPAXI	12	14	1	1	9	4	-	1	-	-	-	42
12	CHIMBORAZO	13	8	-	1	2	8	1	1	1	-	1	36
13	LOJA	8	14	6	1	-	-	-	1	1	-	-	31
14	IMBABURA	10	10	1	-	-	1	-	2	-	-	-	24
15	CAÑAR	11	9	-	-	1	-	-	-	2	-	-	23
16	MORONA SANTIAGO	2	6	-	7	1	2	1	-	-	1	-	20
17	GALÁPAGOS	17	-	-	-	-	-	1	-	-	-	-	18
18	ORELLANA	11	-	-	4	2	-	-	-	-	-	-	17
19	CARCHI	5	6	-	1	-	2	-	-	-	-	-	14
20	NAPO	2	4	-	3	1	3	-	-	-	-	-	13
21	PASTAZA	1	4	2	4	1	-	-	-	-	-	-	12
22	ZAMORA CHINCHIPE	2	3	-	-	-	1	2	-	-	-	-	8
23	TUNGURAHUA	-	3	-	-	-	-	-	-	-	2	-	5
24	SUCUMBÍOS	-	-	-	1	-	-	-	-	-	-	-	1
	Total general	1103	306	118	92	81	65	34	20	15	13	10	1857
		59,40%	16,48%	6,35%	4,95%	4,36%	3,50%	1,83%	1,08%	0,81%	0,70%	0,54%	

Fuente: Unidades de Monitoreo SNGR – Instituciones del SNDGIRD. 22/11/2026 – 21:20

Por los eventos detallados en la tabla anterior, se han registrado las siguientes afectaciones:

Afectación a Personas:

Personas fallecidas: 22 Personas heridas: 8

Personas afectadas:	69.765*	Personas damnificadas:	39.734*
Familias afectadas:	22.759*	Familias damnificadas:	20.217*

Afectación a Viviendas:

Viviendas afectadas:	26.607	Viviendas destruidas:	91

Afectación a servicios básicos esenciales e infraestructura:

Vías afectadas (kilómetros)

Primer orden:	23,53
Segundo orden:	9,83
Tercer orden:	13,73
Total Vías afectadas (kilómetros):	47,09

Bienes públicos y Privados

Bienes públicos afectados:	122
Bienes públicos destruidos:	37
Bienes privados afectados:	137
Bienes privados destruidos:	10
Bienes Patrimoniales afectados: - **Pichincha (1):** Palacio de la Circasiana - **Guayas (1):** Casa Calderón, Sede de la Dir. Técnica Zonal 5 y 8 - **Los Ríos (2):** Casa de la Cultura Núcleo de los Ríos y Casa Olmedo en Babahoyo	4

Puentes

Puentes afectados:	40	Puentes destruidos:	5

Infraestructura sectorial

Centros de salud afectados	45	Est. Educativos Afectados	88
		Est. Educativos con afectación funcional	2.351
		Total Est. Educativos Impactados	2.439

Medios de Vida

Ha. Cultivo con afectación parcial	7.394,35	Animales Afectados	527
Ha. Cultivos afectación total o pérdida:	6.865,20	Animales muertos	1637
Total de superficie agrícola impactada	14.259,55		

Fuente: Unidades de Monitoreo SNGR – Instituciones del SNDGIRD. 22/11/2026 – 21:20

Nota aclaratoria: Toda la información de cifras mostradas en el presente Informe está sujeta a variación en virtud del levantamiento continuo de información.
* Estas cifras fueron ajustadas, pasando de estimaciones iniciales del Censo de Población y Vivienda a las cifras finales de la evaluación EVIN en emergencias y también se actualizará dependiendo de la entrega de informes de evaluaciones sectoriales de los Ministerios competentes.

4. Detalle de afectaciones por provincias

Las provincias con mayor impacto a la población son: **Guayas** con **28.595 personas impactadas** en **397 eventos, seguida** de **Esmeraldas** con **27.159 personas impactadas** en **139 eventos, El Oro** con **15.606 personas impactadas** en **144 eventos, Los Ríos** con **13.220 personas impactadas** en **228 eventos, Galápagos** con **11.369 personas impactadas** en **18 eventos, Santa Elena** con **5.853 personas impactadas** en **81 eventos, Manabí** con **5.143 personas impactadas** en **190 eventos.**

No.	Provincia	No de Evento	Personas Fallecidas	Personas Heridas	Personas Impactadas	Personas Afectadas	Familias Afectadas	Personas Damnificadas	Familias Damnificadas	Viviendas Afectadas	Viviendas Destruidas	Centros De Salud Afectados	Puentes Afectados	Puentes Destruidos	Bienes Públicos Afectados	Bienes Públicos Destruidos	Bienes Privados Afectados	Bienes Privados Destruidos	Km. Lineales De Vías Afectadas	Ha. Cultivo Afectados	Ha. Cultivo Perdidos	Animales Afectados	Animales Muertos
1	GUAYAS	397	7	2	28595	26144	7567	2451	1046	4538	2	26	-	-	6	-	23	-	0,21	3581,14	6065,98	5	25
2	ESMERALDAS	139	-	-	27159	14233	3992	12926	4623	7116	19	-	5	1	5	1	4	-	4,04	1274,50	128,80	103	166
3	EL ORO	144	4	-	15606	4855	2799	10751	7388	6505	1	10	6	1	12	-	17	-	1,23	192,76	23,92	-	46
4	LOS RÍOS	228	-	-	13220	6085	2303	7135	4417	4796	10	-	2	-	5	1	1	-	3,48	1302,00	332,00	-	10
5	*GALÁPAGOS	18	1	-	11369	7220	2658	4149	1847	-	-	2	-	-	8	9	12	-	12,68	-	-	-	-
6	SANTA ELENA	81	-	-	5853	5800	1463	53	12	1463	4	-	2	-	3	13	-	2	0,81	-	-	-	-
7	MANABÍ	190	-	-	5143	3340	1317	1803	734	1426	41	-	1	-	5	1	-	-	1,43	437,10	312,25	367	1278
8	BOLÍVAR	126	-	-	879	780	245	99	36	264	1	1	15	1	41	6	21	-	6,45	578,30	2,00	50	76
9	PICHINCHA	151	1	5	398	328	113	70	18	141	-	4	1	-	21	1	39	-	7,18	-	-	-	-
10	AZUAY	62	4	-	323	194	64	129	39	100	1	1	2	-	2	-	4	1	1,30	-	-	-	25

No.	Provincia	No de Evento	Personas Fallecidas	Personas Heridas	Personas Impactadas	Personas Afectadas	Familias Afectadas	Personas Damnificadas	Familias Damnificadas	Viviendas Afectadas	Viviendas Destruidas	Centros De Salud Afectados	Puentes Afectados	Puentes Destruidos	Bienes Públicos Afectados	Bienes Públicos Destruidos	Bienes Privados Afectados	Bienes Privados Destruidos	Km. Lineales De Vías Afectadas	Ha. Cultivo Afectados	Ha. Cultivo Perdidos	Animales Afectados	Animales Muertos
11	SANTO DOMINGO DE LOS TSÁCHILAS	75	-	-	207	184	61	23	8	64	-	-	-	-	1	4	-	6	0,78	-	-	-	-
12	LOJA	31	-	-	149	130	45	19	7	52	-	-	-	-	2	-	3	1	0,21	-	-	-	10
13	IMBABURA	24	2	-	123	96	20	27	9	25	1	-	1	-	-	-	-	-	0,50	-	-	-	-
14	ORELLANA	17	-	-	122	86	24	36	11	34	1	-	1	-	-	-	-	-	0,05	-	-	-	-
15	CHIMBORAZO	36	2	-	106	100	28	6	2	11	-	1	1	-	2	1	6	-	5,11	28,50	0,25	2	1
16	MORONA SANTIAGO	20	-	-	55	48	12	7	2	11	2	-	-	-	2	-	1	-	0,13	0,05	-	-	-
17	CARCHI	14	-	-	52	29	16	23	9	25	-	-	-	-	3	-	-	-	0,30	-	-	-	-
18	CAÑAR	23	-	-	48	40	9	8	2	9	2	-	-	-	-	-	-	-	0,28	-	-	-	-
19	ZAMORA CHINCHIPE	8	-	-	41	41	11	-	-	11	-	-	-	1	-	-	-	-	0,14	-	-	-	-
20	PASTAZA	12	-	1	26	11	2	15	3	3	3	-	1	-	-	-	-	-	0,12	-	-	-	-
21	COTOPAXI	42	1	-	11	7	7	4	4	9	3	-	2	-	3	-	6	-	0,40	-	-	-	-
22	NAPO	13	-	-	10	10	2	-	-	3	-	-	-	1	1	-	-	-	0,21	-	-	-	-
23	SUCUMBÍOS	1	-	-	4	4	1	-	-	1	-	-	-	-	-	-	-	-	-	-	-	-	-
24	TUNGURAHUA	5	-	-	-	-	-	-	-	-	-	-	-	-	-	-	-	-	0,05	-	-	-	-
	Total general	1857	22	8	109499	69765	22759	39734	20217	26607	91	45	40	5	122	37	137	10	47,09	7394,35	6865,20	527	1637

Fuente: Unidades de Monitoreo SNGR – Instituciones del SNDGIRD. 22/11/2026 - 21:20

Nota: *Personas impactadas incluye a personas afectadas y damnificadas*

* Estas cifras fueron ajustadas, pasando de estimaciones iniciales del Censo de Población y Vivienda a las cifras finales de la evaluación EVIN en emergencias y también se actualizará dependiendo de la entrega de informes de evaluaciones sectoriales de los Ministerios competentes.

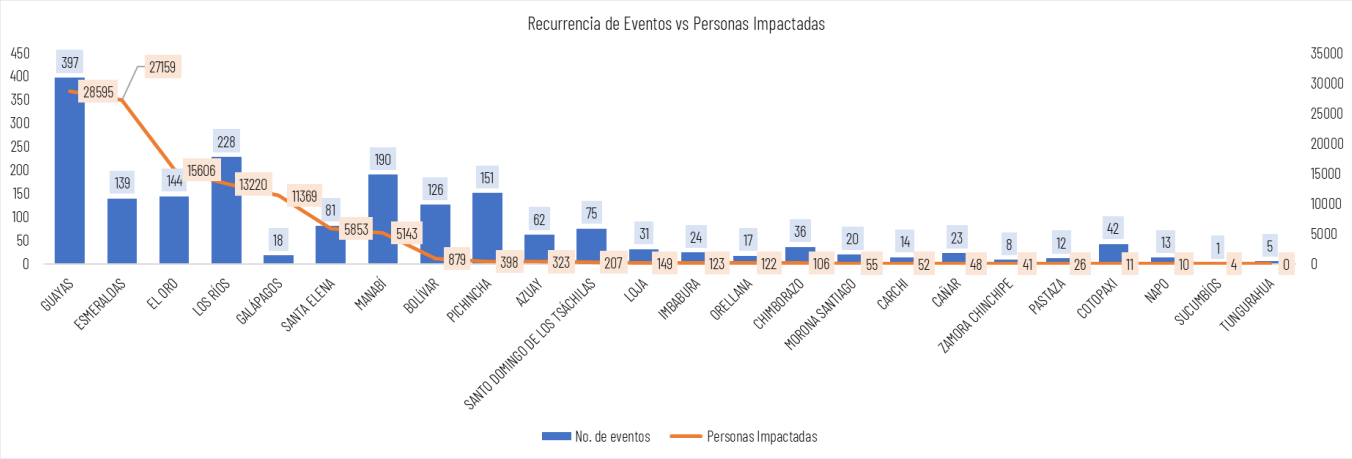

Fuente: Unidades de Monitoreo SNGR – Instituciones del SNDGIRD. 22/11/2026 - 21:20

Desde el 29/08/2026, a la fecha, los eventos por lluvias alcanzaron su **mayor recurrencia en el mes de octubre registrando el 49,81% y noviembre registra mayor impacto a la población con 41,22%.**

Mes	Número de Eventos	Personas Impactadas	% de recurrencia Eventos	% de Personas Impactadas
Agosto	3	-	0,16%	0,00%
Septiembre	215	23686	11,58%	21,63%
Octubre	925	40674	49,81%	37,15%
Noviembre	714	45139	38,45%	41,22%
Total general	1857	109499	100,00%	100,00%

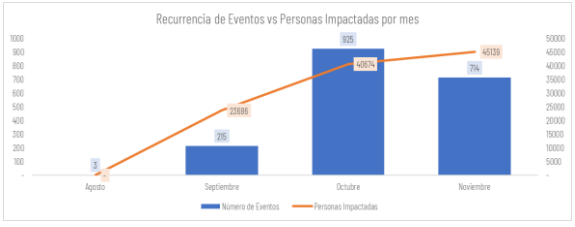

Fuente: Unidades de Monitoreo SNGR – Instituciones del SNDGIRD. 22/11/2026 - 21:20

Desde el 29/08/2026, a la fecha, los eventos por lluvias han dejado **22 personas fallecidas:**

N°	Provincia	Cantón	Parroquia	Descripción	Evento	Fecha evento	Número fallecidos
1	Imbabura	Ibarra	Sagrario	Por las condiciones meteorológicas registradas, se presentaron descargas eléctricas en el sector.	Tormenta Eléctrica	20/11/2026	1
2	El Oro	Santa Rosa	Bellamaría	Debido a las precipitaciones registradas la madrugada del 20/11/2026 en la zona montañosa que rodea la parroquia, se registró un deslizamiento al pie de una montaña provocando la caída de una persona hacia el caudal de una quebrada S/N situada en el sitio, mismo que fue arrastrado por la corriente.	Deslizamiento	20/11/2026	1

N°	Provincia	Cantón	Parroquia	Descripción	Evento	Fecha evento	Número fallecidos
3	Cotopaxi	Pangua	Ramon Campaña	Debido a las condiciones atmosféricas, se produjo la caída de un rayo, provocando el fallecimiento de una persona. PPNN realizó el levantamiento del cadáver y entregó a sus familiares.	Tormenta Eléctrica	19/11/2026	1
4	Imbabura	Cotacachi	Sagrario	Por las condiciones meteorológicas registradas durante la tarde del 19/11/2026, se presentaron descargas eléctricas en el sector. Consecuencia de las descargas se registró una persona fallecida.	Tormenta Eléctrica	19/11/2026	1
5	Chimborazo	Guamote	Guamote	Por las condiciones meteorológicas registradas durante la tarde del 18/11/2026, se presentaron lluvias intensas acompañadas de descargas eléctricas. Como consecuencia, dos personas perdieron la vida tras ser alcanzadas por un rayo.	Tormenta Eléctrica	18/11/2026	2
6	Guayas	Guayaquil	Letamendi	Por lluvias registradas durante la tarde y noche del 13/11/2026 se reportó que un menor de edad se cayó en una zanja y fue arrastrado hasta el Estero Salado. Cuerpo de Bomberos de Guayaquil (CBG) informó que un adolescente de 17 años habría caído accidentalmente en una zanja y posteriormente fue arrastrado por la corriente hasta el estero Salado. 14/11/2026 cuerpo de bomberos informó del hallazgo del cuerpo.	Inundación	13/11/2026	1
7	Guayas	Guayaquil	Tarqui	Por lluvias se reportó que dos personas fueron arrastradas y cayeron en una zanja. Después de la jornada de búsqueda por parte del Cuerpo de Bomberos de Guayaquil e Interagua, se produjo el hallazgo de las dos personas fallecidas. Unidades de la División de Rescate y Policía Nacional colaboraron con el levantamiento y recuperación de los cuerpos.	Inundación	13/11/2026	2
8	Guayas	Guayaquil	Tarqui	Por lluvias registradas durante la tarde del 13/11/2026, se reportan sectores con acumulación de agua en las calles y avenidas. MSP reporta un fallecido de género masculino a causa de un infarto al quedarse atrapado en el interior de su vehículo en medio del caos vehicular por las inundaciones.	Inundación	13/11/2026	1
9	Guayas	Durán	Eloy Alfaro	A causa de las lluvias registradas durante la madrugada del 02/11/2026, GAD Cantonal Durán informó que producto de las lluvias una persona de género masculino fue encontrado ahogado.	Inundación	2/11/2026	1
10	Guayas	Guayaquil	Tarqui	Por lluvias de la noche del 01/11/2026, se reportó un deslizamiento de tierras que afectó a la vivienda del sector. Cuerpo de Bomberos de Guayaquil rescató a dos personas atrapadas, donde una persona de género femenino falleció mientras la otra persona recibía atención médica en el sitio, por politraumatismos superficiales.	Deslizamiento	2/11/2026	1
11	El Oro	Piñas	Piedra	La Policía Nacional reportó que, a causa de las intensas precipitaciones del 31/10/2026, se produjo el incremento del caudal del río Piedras. En este contexto, un menor de edad que se encontraba en el cuerpo hídrico fue arrastrado por la corriente, registrándose su deceso por ahogamiento.	Lluvias intensas	31/10/2026	1
12	Pichincha	Mejía	Aloág	Por lluvias, se suscitó un deslizamiento de tierra con caída de rocas sobre la vía de primer orden, se produjo el desprendimiento de una roca que impactó contra un vehículo en el que se movilizaba una persona y posteriormente sufrió un volcamiento, dejando como resultado una persona herida que posteriormente falleció.	Deslizamiento	30/10/2026	1
13	Galápagos	Santa Cruz	Bellavista	Debido a las fuertes precipitaciones registradas durante la tarde y noche, se produjo el desbordamiento de la cañada El Aguacatal, dejando como consecuencia 1 persona fallecida (corroborado con el COE Provincial).	Inundación	30/10/2026	1
14	Azuay	Camilo Ponce Enríquez	El Carmen de Pujilí	Por lluvias se suscitó un deslizamiento de tierra, donde se reportan dos personas fallecidas que fueron sepultadas por material pétreo.	Deslizamiento	29/10/2026	2
15	Guayas	Guayaquil	Tarqui	Por lluvias con tormentas eléctricas registradas durante la noche del 25/10/2026 y madrugada del 26/10/2026, PPNN confirmó que una persona extraviada fue encontrada sin signos vitales a la altura de la Cooperativa Flor de Bastión.	Inundación	26/10/2026	1
16	El Oro	Machala	Machala	Una persona ingresó al canal El Macho el 26 de octubre, siendo hallada sin signos vitales el 28 de octubre a la altura del puente El Coco.	Inundación	26/10/2026	1
17	Azuay	Camilo Ponce Enríquez	Camilo Ponce Enríquez	Por lluvias presentadas la madrugada del 18/10/2026, se suscitó un deslizamiento sobre una vivienda del campamento de la minera; producto de ello, dos personas que dormían en la misma quedaron sepultadas.	Deslizamiento	18/10/2026	2
18	El Oro	Pasaje	Buenavista	Por lluvias registradas en las estribaciones de la parte alta de la provincia, se produjo el desbordamiento de un afluente que conecta con el río Calichana, el evento se registró en el sitio Aserrío, donde una persona que se encontraba realizando actividades de búsqueda de oro fue arrastrada por la corriente del río.	Inundación	26/09/2026	1
						Total	22

Fuente: Unidades de Monitoreo SNGR – Instituciones del SNDGIRD. 22/11/2026 – 21:20

5. Alojamientos Temporales

Desde el 29 de agosto del 2026, se encuentran activados **10 alojamientos temporales: 8 albergues y 2 refugios temporales. En este periodo se han cerrado 12 alojamientos temporales.**

- Alojamientos temporales activos:

No.	Provincia	Cantón	Parroquia	Tipo	Nombre	Apertura	Familias	Personas
1	El Oro	Santa Rosa	Santa Rosa	Albergue temporal	Casa Comunal Los Helechos	2026-10-20	4	13
2	El Oro	Santa Rosa	Santa Rosa	Albergue temporal	Refugio Casa Comunal Santa Rosa	2026-10-25	5	8
3	El Oro	Santa Rosa	Santa Rosa	Refugio temporal	Reina Del Cisne	2026-10-27	7	13
4	Galápagos	Santa Cruz	Bellavista	Albergue temporal	Iglesia Divino Niño	2026-11-01	5	15
5	Galápagos	Santa Cruz	Bellavista	Refugio temporal	Las Palmas	2026-11-13	6	15
6	Galápagos	Santa Cruz	Puerto Ayora	Albergue temporal	Unidad Educativa Miguel Angel Cazares	2026-11-03	58	160
7	Guayas	Balao	Balao	Albergue temporal	Unidad Educativa José De La Cuadra	2026-10-13	11	44
8	Guayas	Milagro	Milagro Cabecera Cantonal	Albergue temporal	Unidad Educativa Tnte. Hugo Ortiz	2026-11-13	84	226
9	Guayas	Milagro	Milagro Cabecera Cantonal	Albergue temporal	Unidad Educativa 17 De Septiembre	2026-11-14	111	328
10	Manabí	Montecristi	Montecristi (cabecera Cantonal)	Albergue temporal	Sala De Catequesis De La Santísima Trinidad	2026-11-09	2	8
							293	830

- Alojamientos temporales cerrados:

No.	Provincia	Cantón	Parroquia	Tipo	Nombre	Apertura	Cierre
1	El Oro	Atahualpa	San Juan De Cerro Azul	Refugio temporal	Iglesia	2026-11-01	2026-11-04
2	El Oro	El Guabo	Tendales (cab.en Puerto Tendales)	Albergue temporal	Casa Comunal 10 De Agosto	2026-10-19	2026-10-26
3	El Oro	El Guabo	Tendales (cab.en Puerto Tendales)	Albergue temporal	Casa Comunal 24 De Mayo	2026-10-19	2026-10-23
4	El Oro	El Guabo	Tendales (cab.en Puerto Tendales)	Albergue temporal	Ue General Eloy Alfaro	2026-10-20	2026-11-13
5	El Oro	Machala	Machala (cabecera Cantonal)	Albergue temporal	Coliseo 3000	2026-10-25	2026-11-03
6	El Oro	Machala	Machala (cabecera Cantonal)	Albergue temporal	Coliseo Utmach	2026-10-27	2026-10-30
7	El Oro	Santa Rosa	Santa Rosa	Albergue temporal	Casa Comunal La Alborada	2026-10-28	2026-11-05
8	Galápagos	Santa Cruz	Puerto Ayora	Albergue temporal	Colegio Nacional Galápagos	2026-10-31	2026-11-04
9	Guayas	Balao	Balao	Albergue temporal	Centro Fiscal No. 6 Corazones Abiertos	2026-10-12	2026-10-13
10	Guayas	Balao	Balao	Albergue temporal	Escuela De Educación Básica Joaquin Gallegos Lara	2026-10-22	2026-10-29
11	Guayas	Guayaquil	Guayaquil (cabecera Cantonal)	Albergue temporal	Camí De Pascuales	2026-11-02	2026-11-13
12	Loja	Puyango	Alamor	Refugio temporal	Escuela De Educación Básica Cristóbal Ojeda Dávila	2026-11-02	2026-11-14

Adicional, se encuentran implementados **15 alojamientos temporales:**

No.	Provincia	Cantón	Parroquia	Alojamiento temporal	Fecha de implementación
1	Imbabura	Otavalo	Selva Alegre	Casa Comunal Barcelona	13/11/2026
2	Carchi	Montúfar	San José	Escuela de Reentrenamiento del C.Bomberos Montúfar	11/11/2026
3	Cañar	La Troncal	La Troncal	Coliseo Ciudad de la Troncal	22/10/2026
4	Chimborazo	Pallatanga	Pallatanga	Yanayuyo	16/10/2026
5	Cotopaxi	Sigchos	Sigchos	Centro Gerontológico Culacusig	16/10/2026
6	Chimborazo	Cumandá	Cumandá	Casa de la Diócesis de Riobamba	16/10/2026
7	Tungurahua	Baños de Agua Santa	Baños de Agua Santa	San Vicente	16/10/2026
8	Bolívar	Guaranda	Veintimilla	Albergue El Peñón	16/10/2026
9	Orellana	Francisco de Orellana	El Coca	Casa de Cursos - Vicariato Apostólico de Aguarico	16/10/2026
10	Manabí	Montecristi	Eloy Alfaro	Ciudad Alfaro	16/10/2026
11	Santo Domingo de los Tsáchilas	Santo Domingo	Abraham Calazacón	Escuela de formación Cuerpo de Bomberos Santo Domingo	16/10/2026
12	Santa Elena	Santa Elena	Santa Elena	Barrio Valdivia	16/10/2026
13	Pichincha	Mejía	Manuel Cornejo Astorga	Unidad Educativa José Ricardo Chiriboga Villagómez	16/10/2026
14	Esmeraldas	Esmeraldas	Esmeraldas	Unidad Educativa Margarita Cortez	3/10/2026
15	Los Ríos	Vinces	Antonio Sotomayor	U.E Victor Mercante	25/09/2026

6. Asistencia Humanitaria entregada

Por eventos producidos por lluvias desde el 29 de agosto de 2026 a la fecha, la **SNGR** ha entregado a la población un total de **35.842** bienes de asistencia:

Nro.	Provincias	Familias Beneficiadas	Personas Beneficiadas	Total Bienes	KCA (15 día4 personas)	KPRH (para 3 días)	Kit de Aseo Personal	Kit de Limpieza)	Escoba)	Camas	Cobijas / Frazadas	Kit de Dormir	Kit de Vajilla	Kit de Limpieza (albergue)	Mosquiteras, Redes de Cama	Almohada	Balde de 10 lt	Bidón para Agua	Tanque de 250 lt	Tanque de 2500 lt	Otros
1	AZUAY	66	212	446	10	184	82	82	0	0	0	47	32	0	9	0	0	0	0	0	0
2	BOLÍVAR	195	589	500	10	189	80	111	0	0	0	45	0	0	0	0	31	12	0	0	22
3	CAÑAR	7	31	42	3	7	10	10	0	0	0	9	3	0	0	0	0	0	0	0	0
4	CARCHI	10	28	33	0	12	7	7	0	0	0	2	5	0	0	0	0	0	0	0	0
5	CHIMBORAZO	3	12	21	4	0	4	4	0	0	0	5	4	0	0	0	0	0	0	0	0
6	EL ORO	2.748	6.494	5.151	2	2.857	288	656	40	180	0	249	95	0	0	0	0	0	0	0	784
7	ESMERALDAS	5.827	20.897	12.644	62	5.822	3.634	2.380	0	0	0	260	469	0	0	0	0	0	17	0	0
8	GALÁPAGOS	1.709	6.836	2.394	2	1.709	0	0	0	0	0	160	250	260	0	0	0	0	0	13	0
9	GUAYAS	4.467	14.617	9.247	576	6.162	91	1.176	0	0	0	563	179	0	0	500	0	0	0	0	0
10	IMBABURA	20	99	56	0	33	0	8	0	0	0	12	3	0	0	0	0	0	0	0	0
11	LOJA	41	113	36	0	18	0	0	0	0	18	0	0	0	0	0	0	0	0	0	0
12	LOS RÍOS	648	1.539	1.188	0	979	113	42	0	0	0	45	1	8	0	0	0	0	0	0	0
13	MANABÍ	715	1.581	2.334	651	188	398	537	0	0	195	313	0	0	0	22	0	0	0	0	30
14	MORONA SANTIAGO	12	48	68	0	33	12	7	0	0	0	15	1	0	0	0	0	0	0	0	0
15	NAPO	2	10	4	0	4	0	0	0	0	0	0	0	0	0	0	0	0	0	0	0
16	ORELLANA	28	94	95	0	37	1	28	0	0	0	28	1	0	0	0	0	0	0	0	0
17	PASTAZA	1	7	12	0	2	2	2	0	0	0	4	2	0	0	0	0	0	0	0	0
18	PICHINCHA	11	42	116	2	31	15	31	0	0	0	36	1	0	0	0	0	0	0	0	0
19	SANTA ELENA	796	3.192	1.276	0	1.195	12	13	0	0	0	0	56	0	0	0	0	0	0	0	0
20	SANTO DOMINGO DE LOS TSÁCHILAS	49	140	179	20	38	48	48	0	0	0	25	0	0	0	0	0	0	0	0	0
	Total general	17.355	56.581	35.842	1.342	19.500	4.797	5.142	40	180	213	1.818	1.102	268	9	522	31	12	17	13	836

Fuente: Unidades de Monitoreo SNGR – Instituciones del SNDGIRD. 22/11/2026 – 21:20

Otros: en **Bolívar** coladores y tablas de picar, en **El Oro** trapeadores y biombos, en **Galápagos** galones de agua potable, en **Manabí** menaje de cocinas.

El resto del **SNDGIRD** ha entregado a la población un total de **29.328** bienes de asistencia:

Nro.	Provincias	Familias Beneficiadas	Personas Beneficiadas	Total Bienes	KCA (15 día4 personas)	KPRH (para 3 días)	RA (24 horas)	Refrigerio	Kit de Aseo Personal	Kit de Vestir	Toallas de Baño	Kit de Limpieza)	Camas	Cobijas / Frazadas	Colchones	Kit de Dormir	Kit de Cocina	Kit de Vajilla	Kit de Limpieza (albergue)	Mosquiteras, Redes de Cama	Repelente	Asistencia Psicológica	Agua en Recipiente no Retomable (gal)	Agua Distribuida en Tanqueros (gal) Potable	Bidón para Agua	Saquillos Control de Inundaciones	Láminas de Zinc	Kit de Alojamiento o herramientas familiar	Bono de Contingencia por Evento Natural o Antrópico	Kit Escolar	Otros
1	AZUAY	36	108	139	42	37	0	0	27	0	0	7	0	0	0	20	0	5	0	0	0	0	0	0	0	0	0	0	0	0	1

Nro.	Provincias	Familias Beneficiadas	Personas Beneficiadas	Total Bienes	KCA (15 día4 personas)	KPRH (para 3 días)	RA (24 horas)	Refrigerio	Kit de Aseo Personal	Kit de Vestir	Toallas de Baño	Kit de Limpieza)	Camas	Cobijas / Frazadas	Colchones	Kit de Dormir	Kit de Cocina	Kit de Vajilla	Kit de Limpieza (albergue)	Mosquiteras, Redes de Cama	Repelente	Asistencia Psicológica	Agua en Recipiente no Retornable(gal)	Agua Distribuida en Tanqueros (gal) Potable	Bidón para Agua	Saquillos Control de Inundaciones	Láminas de Zinc	Kit de Alojamiento o herramientas familiar	Bono de Contingencia por Evento Natural o Antrogtico	Kit Escolar	Otros
2	BOLÍVAR	106	335	115	0	0	26	0	0	89	0	0	0	0	0	0	0	0	0	0	0	0	0	0	0	0	0	0	0	0	0
3	CARCHI	5	12	18	0	1	4	0	4	0	0	0	0	0	0	6	0	0	0	0	0	0	0	0	0	0	0	0	3	0	0
4	EL ORO	2.183	5.907	1.690	5	0	326	0	0	680	0	0	0	0	0	0	1	0	0	20	0	0	331	0	20	0	0	0	0	0	307
5	ESMERALDAS	8.934	22.963	15.637	0	440	0	0	0	0	0	0	0	0	0	0	0	0	0	3.075	0	0	0	3.334	0	0	0	0	3.568	0	5.220
6	GALÁPAGOS	2.534	10.160	3.912	0	0	40	0	1.000	918	0	0	0	0	0	0	0	0	0	0	500	0	0	0	0	0	0	31	1.423	0	0
7	GUAYAS	1.048	2.866	4.400	18	1.710	0	242	256	801	0	154	11	9	297	46	0	2	0	102	0	0	0	0	0	0	0	0	0	0	752
8	IMBABURA	24	102	32	0	12	0	0	0	0	0	7	0	0	0	6	0	0	0	0	0	0	0	0	0	0	0	0	7	0	0
9	LOS RÍOS	307	1.142	1.028	0	32	0	20	2	370	0	0	0	0	0	4	0	0	0	0	0	0	0	0	0	600	0	0	0	0	0
10	MANABÍ	2	8	52	1	0	0	0	0	0	0	0	0	0	0	1	0	0	0	0	0	0	0	0	0	0	5	0	30	0	15
11	MORONA SANTIAGO	14	55	155	2	11	0	0	1	0	0	1	0	0	0	2	0	0	0	0	0	0	0	0	0	0	136	0	2	0	0
12	ORELLANA	3	12	12	0	0	0	0	0	0	0	0	0	0	0	2	0	2	0	0	0	0	0	0	2	0	0	0	0	0	6
13	PASTAZA	2	15	13	2	3	0	0	0	0	0	0	0	0	0	3	5	0	0	0	0	0	0	0	0	0	0	0	0	0	0
14	PICHINCHA	19	58	94	19	1	0	0	19	1	5	8	0	10	10	0	0	2	3	0	0	1	0	0	0	0	0	0	11	4	0
15	SANTA ELENA	417	1.668	2.013	0	0	0	0	0	1.000	0	0	0	0	240	0	0	0	0	0	0	0	0	0	0	0	0	0	0	0	773
16	SANTO DOMINGO DE LOS TSÁCHILAS	8	14	18	0	0	0	0	9	0	0	9	0	0	0	0	0	0	0	0	0	0	0	0	0	0	0	0	0	0	0
	Total general	15.642	45.425	29.328	89	2.247	396	262	1.318	3.859	5	186	11	19	547	90	6	11	3	3.197	500	1	331	3.334	22	600	141	31	5.044	4	7.074

Fuente: Unidades de Monitoreo SNGR – Instituciones del SNDGIRD. 22/11/2026 - 21:20

Otros: en **Azuay** funda de ropa para bebé, en **El Oro** bastón y frascos de cloro, en **Esmeraldas** fundas de ropa, en **Manabí** bloques, en **Orellana** fundas de víveres y en **Santa Elena** menaje de cocina y bicicletas, en Guayas fundas de víveres y proteína para la cocina comunitaria.

7. Declaratorias emitidas y COE activados

Declaratorias de niveles de alertas en todo el país:

Nivel de gobierno	Provincia	Cantón	Parroquia	Fecha declaratoria	Nivel de alerta	Descripción
Nacional	--	--	--	29/08/2026	ROJA	Mediante la resolución Nro. SNGR- 238-2026, emitido por la SNGR, resolvió DECLARAR la ALERTA ROJA en todo el territorio nacional, y en aplicación del artículo 69 del Reglamento General a la Ley Orgánica para la Gestión Integral del Riesgo de Desastres, considerando que el evento El Niño está en curso.
Provincial	Guayas	--	--	04/09/2026	ROJA	El COE - Provincial resolvió: Se ratifica su condición de activo, disponer la permanencia en estado de activación de los COE-M, Solicitar a los COE sus escenarios para la simulación en conjunto con la SNGR.
Cantonal	Guayas	Pedro Carbo	--	15/09/2026	ROJA	El Comité de Operaciones de Emergencia (COE) Pedro Carbo se declaró en alerta roja
Cantonal	Guayas	Balzar	--	02/09/2026	ROJA	COE Cantonal se declaró en Alerta Roja.
Cantonal	Guayas	Nobol	--	28/08/2026	Roja	COE Cantonal se declaró en Alerta Roja.

Declaratorias de emergencia provincial:

Nro.	Nivel de gobierno	Provincia	Fecha declaratoria	Fecha de cierre	Descripción
1	Provincial	Esmeraldas	07/10/2026	07/12/2026	Declara el estado de emergencia en **el territorio provincial de Esmeraldas**, la misma que se encuentra calificada conforme a lo determinado en el informe técnico n.º 021-GADPE-HA-UGRD-2026.

Declaratorias de emergencia Cantonal:

Nro.	Nivel de gobierno	Provincia	Cantón	Fecha declaratoria	Fecha de cierre	Descripción
1	Cantonal	Guayas	Milagro	16/11/2026	17/01/2027	DECLARAR el ESTADO DE EMERGENCIA en el cantón San Francisco de Milagro, en atención a la recomendación del Comité de Operaciones de Emergencia cantonal, de conformidad con lo establecido en el artículo 75 del Reglamento General a la Ley Orgánica para la Gestión Integral del Riesgo de Desastres, **debido a los graves efectos e impactos negativos generados por las intensas lluvias e inundaciones,** a fin de atender de manera inmediata a la población afectada e impedir la extensión de sus daños.
2	Cantonal	Galápagos	Santa Cruz	30/10/2026	29/12/2026	DECLARAR en emergencia al cantón Santa Cruz amparado en los informes técnicos de las Mesas Técnicas de Trabajo y Grupos de Trabajo del COE Cantonal de Santa Cruz.
3	Cantonal	El Oro	El Guabo	23/10/2026	23/12/2026	**Declarar en ESTADO DE EMERGENCIA al Cantón El Guabo** en toda su jurisdicción territorial, urbana y rural, **por un plazo de SESENTA (60)** DÍAS a partir de la presente fecha, debido a los impactos inminentes y graves estragos ocasionados por el Fenómeno de El Niño durante el presente año 2026.
4	Cantonal	Bolívar	Las Naves	8/10/2026	8/12/2026	DECLARAR EN SITUACIÓN DE EMERGENCIA al cantón Las Naves, provincia de Bolívar, **por las afectaciones derivadas de las precipitaciones registradas el 7 de octubre de 2026 y de sus consecuencias verificadas técnicamente**, conforme al informe justificativo identificado en la parte considerativa.

Nro.	Nivel de gobierno	Provincia	Cantón	Fecha declaratoria	Fecha de cierre	Descripción
5	Cantonal	Bolívar	Chimbo	12/10/2026	11/12/2026	DECLARAR EN SITUACIÓN DE EMERGENCIA al cantón Chimbo, provincia de Bolívar. Durante la inspección técnica visual realizada el 12 de octubre de 2026 **en el barrio El Rosal, se constató un proceso de socavamiento**, conforme se establece en el Informe Técnico de Evaluación de Condiciones de Riesgo por Socavamiento, Afectación en Infraestructura Sanitaria, **Afectaciones en Líneas de Conducción de Agua Potable y Solicitud de Declaratoria de Emergencia en la Vía San Miguel.**
6	Cantonal	Los Ríos	Quinsaloma	6/10/2026	5/12/2026	Declarar en situación de emergencia institucional GAD Municipal del cantón Quinsaloma con el único y exclusivo fin de **ejecutar obras y trabajos de prevención y mitigación frente a la inminente llegada del Fenómeno de El Niño**.
7	Cantonal	Esmeraldas	Muisne	04/10/2026	04/12/2026	Declarar el cantón en emergencias debido a las **afectaciones provocadas por las fuertes lluvias y desbordamientos de ríos**.
8	Cantonal	Esmeraldas	Esmeraldas	29/09/2026	28/11/2026	Mediante resolución administrativa 077-GADMEC-A-2026, declara en emergencia al cantón **debido a las inundaciones suscitadas en el cantón**
9	Cantonal	Esmeraldas	Eloy Alfaro	28/09/2026	28/11/2026	DECLARAR EN ESTADO DE EMERGENCIA al territorio del cantón Eloy Alfaro, debido a **las graves afectaciones provocadas por las fuertes lluvias, lo cual ha provocado inundaciones y deslaves**, con el fin de prevenir, mitigar y resolver de manera inmediata los eventos que ponen en peligro a la población y a la infraestructura pública.
10	Cantonal	Azuay	Camilo Ponce Enríquez	10/11/2026	10/01/2027	Declarar en ESTADO DE EMERGENCIA institucional y territorial al Cantón Camilo Ponce Enríquez en toda su jurisdicción urbana y rural, por un plazo de SESENTA (60) DÍAS.

Además, mediante **Decreto ejecutivo Nro. 485, firmado el 31 de agosto de 2026, por el presidente del Ecuador Daniel Noboa Azin, resuelve declarar** como prioridad nacional la continuidad y el fortalecimiento de las acciones de prevención y preparación frente a los posibles efectos del fenómeno El Niño en el territorio nacional, así como la ejecución de las acciones de respuesta y recuperación que correspondan, en función de la evolución del evento y los escenarios de riesgos, en el marco de la Alerta Roja declarada en todo el territorio nacional, mediante Resolución No. SNGR-238-2026, del 29 de agosto de 2026.

Comités de Operaciones de Emergencias (COE) activados:

Durante el 2026 se han activado los siguientes COE:

El Comité de Operaciones de Emergencia (COE) Nacional se mantiene activo

- **22 COE provinciales:**

Nro.	Provincia	Fecha de Activación	Estado	Nro.	Provincia	Fecha de Activación	Estado
1	Azuay	2026-06-16	Activado	12	Santa Elena	2026-09-03	Activado
2	Bolívar	2026-05-27	Activado	13	Tungurahua	2026-09-02	Activado
3	Cañar	2026-07-16	Activado	14	Pastaza	2026-09-10	Activado
4	Carchi	2026-09-19	Activado	15	Loja	2026-09-15	Activado
5	Chimborazo	2026-09-03	Activado	16	Esmeraldas	2026-09-09	Activado
6	Cotopaxi	2026-08-31	Activado	17	Imbabura	2026-09-01	Activado
7	El Oro	2026-09-02	Activado	18	Galápagos	2026-06-24	Activado
8	Guayas	2026-07-02	Activado	19	Napo	2026-09-17	Activado
9	Manabí	2026-09-14	Activado	20	Los Ríos	2026-10-01	Activado
10	Morona Santiago	2026-09-08	Activado	21	Sucumbíos	2026-09-18	Activado
11	Pichincha	2026-09-16	Activado	22	Santo Domingo de los Tsáchilas	2026-10-22	Activado

- **A nivel nacional, se registran 181 COE Cantonales activos de un total de 223 cantones,** lo que representa una activación global del **81%**

Provincia	Nro. De COES activos	Total de Cantones	% de COEs Cantonales activos
GUAYAS	23	25	92%
MANABÍ	20	22	91%
EL ORO	14	14	100%
AZUAY	13	15	87%
LOJA	13	16	81%
LOS RÍOS	13	13	100%
CHIMBORAZO	10	10	100%
TUNGURAHUA	8	9	89%
PICHINCHA	8	8	100%
MORONA SANTIAGO	7	13	54%
COTOPAXI	7	7	100%
BOLÍVAR	7	7	100%
ESMERALDAS	7	8	88%
ZAMORA CHINCHIPE	6	9	67%
CAÑAR	4	7	57%
PASTAZA	4	4	100%
IMBABURA	4	6	67%
SUCUMBÍOS	3	7	43%
SANTA ELENA	3	3	100%
ORELLANA	2	4	50%
SANTO DOMINGO DE LOS TSÁCHILAS	2	2	100%

Provincia	Nro. De COES activos	Total de Cantones	% de COEs Cantonales activos
NAPO	1	5	20%
CARCHI	1	6	17%
GALÁPAGOS	1	3	33%
Total general	**181**	**223**	**81%**

- **12 COE parroquiales:**

Nro.	Provincia	Cantón	Parroquia	Fecha de Activación	Estado
1	Azuay	Camilo Ponce Enríquez	Camilo Ponce Enríquez	2026-07-21	Activado
2	Pichincha	Mejía	Manuel Cornejo Astorga (Tandapi)	2026-09-16	Activado
3	Pichincha	Pedro Moncayo	La Esperanza	2026-10-14	Activado
4	Pichincha	Pedro Moncayo	Tabacundo	2026-11-04	Activado
5	Pichincha	Pedro Moncayo	Tocachi	2026-11-04	Activado
6	Santa Elena	Santa Elena	Manglaralto	2026-09-16	Activado
7	Santo Domingo De Los Tsáchilas	Santo Domingo	Puerto Limón	2026-09-08	Activado
8	Santo Domingo De Los Tsáchilas	Santo Domingo	San Jacinto Del Búa	2026-09-08	Activado
9	Santo Domingo De Los Tsáchilas	Santo Domingo	Alluriquín	2026-09-16	Activado
10	Loja	Pindal	Chaquinal	2026-10-08	Activado
11	El Oro	El Guabo	Tendales	2026-10-19	Activado
12	Pichincha	Cayambe	Santa Rosa de Cuzubamba	2026-10-21	Activado

8. Eventos adversos de alto impacto

A continuación, se detallan los eventos adversos relevantes registrados o en seguimiento durante el período del informe:

ZONA 4

- ***Manabí/ Portoviejo/ Picoazá/ Milagro De Picoazá.*** Debido a las fuertes lluvias suscitadas el 12/11/2026, se presentaron escorrentías superficiales que causaron acumulación de aguas lluvias en el sector, provocando inundación y afectación en varias viviendas.
  - 42 personas afectadas directamente.
  - 18 familias afectadas directamente.
  - 63 personas damnificadas.
  - 23 familias damnificadas.
  - 70 viviendas afectadas.

  GAD Portoviejo confirmó evento y en el sitio realizó levantamiento de información y afectación. SNGR realizó la entrega de asistencia humanitaria a familias afectadas y damnificadas. Cuerpo de Bomberos Montecristi realizó trabajos de limpieza y remoción de lodo en las viviendas.
- ***Manabí/ Montecristi/ El Colorado/ Varios sectores.*** Debido a las fuertes precipitaciones registradas el 9/11/2026 se produjo la acumulación de aguas lluvias. Las familias se encuentran en sus viviendas y las familias damnificadas se encuentran en casa de familia de acogida. PMU fue instalado y activado en Montecristi (Colorado).
  - 101 personas afectadas
  - 38 familias afectadas
  - 133 personas damnificadas
  - 56 familias damnificadas
  - 39 viviendas afectadas
  - 18 viviendas destruidas
  - 23 viviendas con necesidad de evaluación técnica.

  La SNGR realiza la entrega de asistencia humanitaria a las familias afectadas y damnificadas. El GAD cantonal coordinó con el Cuerpo de Bomberos los trabajos de limpieza y remoción de lodo en las viviendas.
- ***Manabí / Montecristi / Leonidas Proaño / Varios Sectores.*** Debido a las precipitaciones registradas en la madrugada del 9/11/2026 se reportaron inundaciones en el sector.
  - 286 personas afectadas directamente.
  - 93 familias afectadas directamente.
  - 388 personas damnificadas.
  - 143 familias damnificadas.
  - 223 viviendas afectadas.
  - 3 establecimientos educativos afectados funcionalmente.

  SNGR realizó la entrega de asistencia humanitaria. GAD Montecristi realizó EVIN. Jeje político confirmó el evento. SNGR realizó la apertura del alojamiento temporal Iglesia Santa Trinidad.
- ***Manabí / Sucre / Charapotó / Viviendas Bebedero.*** Debido a las fuertes lluvias, se produjo el desbordamiento del río Viejo en la parroquia Charapotó, lo que provocó inundaciones que afectaron a varios sectores. Varias familias de distintos sectores fueron evacuadas momentáneamente con el apoyo del Cuerpo de Bomberos, mientras que otras permanecen en sus viviendas.
  - 207 personas afectadas directamente.

- 116 familias afectadas directamente.
- 84 personas damnificadas.
- 49 familias damnificadas.
- 122 viviendas afectadas.

GAD cantonal Sucre realizó el levantamiento de la información.

Zona 5

- *Galápagos / Santa Cruz:*

Puerto Ayora: Sectores: La Cascada, El Edén; y Bellavista: Sectores: Divino Niño, Miramar, La Fortuna, Media Luna, El Bosque, Tomas de Berlanga, vía a Baltra 4 ½, Los Cerezos. Debido a las fuertes precipitaciones registradas en horas de la madrugada del 21/11/2026, se produjo el desbordamiento de Las Cañadas, provocando afectaciones en viviendas, familias y vías. Las familias afectadas se mantienen en sus viviendas. El refugio temporal Miguel Ángel Cázares cuenta con 58 familias de 160 personas; las vías continúan parcialmente habilitadas por la presencia de escombros; y el nivel de las cañadas se encuentra con tendencia a disminuir de nivel.

Puerto Ayora

- 990 viviendas estimadas/En evaluación
- 3.686 personas afectadas/En evaluación
- 2.432 familias afectadas/En evaluación
- 26 personas damnificadas/En evaluación
- 42 familias damnificadas /En evaluación
- 1 bien público afectado(cementerio de Puerto Ayora)/En evaluación
- 8 bienes privados afectados (6 locales comerciales, 1 vehículo, 1 SOLCA de Puerto Ayora)/En evaluación
- 1 centro de salud afectado(Vacunatorio El Eden)/En evaluación
- 100 metros lineales/En evaluación/Parcialmente Habilitada

Bellavista

- 50 metros lineales/En evaluación/Parcialmente Habilitada

- **GAD Santa Cruz**: realiza levantamiento de EVIN junto al DPNG y CGREG; además, ejecuta trabajos de rehabilitación vial y limpieza de escombros con maquinaria.
- **Armada del Ecuador**: brindó apoyo en las zonas afectadas y acompañamiento durante el levantamiento de EVIN.
- **SNGR**: realizó entrega de asistencia humanitaria en el Refugio Temporal Miguel Ángel Cázares.
- **MSP**: brindó atención médica a familias afectadas en el Hospital República del Ecuador, Centro de Salud Santa Cruz y Albergue Miguel Ángel Cázares.

- *Los Ríos / Urdaneta / Ricaurte / Rcto. Pijullo, La Pompeya Hacia San Isidro, Río Pijullo.* Debido a la presencia de fuertes lluvias suscitadas en horas de la madrugada del 20/11/2026, en donde se reporta una inundación provocada por el desbordamiento del Río Pijullo, afectando a varias viviendas y familias. Las familias afectadas se mantienen en sus viviendas con presencia de agua, la vía de segundo orden presenta afectaciones en las laderas de la carretera en las afueras de La Pompeya hacia San Isidro, la misma que se encuentra cerrada, por lo que no hay vía alterna. Adicional a ello, el patio de una vivienda se encuentra en zona de riesgo debido a que el caudal está comenzando a carcomerse parte del patio de la misma, en donde la familia, pese a las indicaciones, se mantiene en la vivienda.
  - 600 personas afectadas directamente.
  - 200 familias afectadas directamente.
  - 200 viviendas afectadas.
  - 150 metros lineales afectados.

  SNGR se encuentra realizando barrido en la zona impactada y realizó entrega de asistencia humanitaria por excepcionalidad. GAD Los Ríos Realizó inspección técnica en la zona de afectación. Jefe político realizó verificación de novedades en la zona afectada.
- *Guayas/ Milagro/ Varias parroquias (Camilo Andrade, Ernesto Seminario, Coronel Enrique Valdez) / Varios Sectores .* Por lluvias registradas durante la noche del 12/11/2026 y 13/11/2026, se reporta el sector con acumulación de agua en las calles y viviendas afectadas. SNGR realizó la activación de un alojamiento temporal en la Unidad Educativa teniente Hugo Ortiz. PPNN en conjunto con FFAA brindan seguridad ciudadana y colaboran en la implementación de nuevos albergues. MTDH en coordinación con SNGR realizó la entrega de asistencia humanitaria a las familias.
  - 238 familias, damnificadas
  - 407 personas damnificadas
  - 2.000 familias y 8.000 personas afectadas
  - 950 viviendas afectadas
  - Calles y avenidas afectadas con acumulación de agua
  - 82 unidades Educativas afectadas funcionalmente
  - 3 centros de salud afectados

  Prefectura del Guayas entregó 150 kits de higiene personal en el alojamiento temporal teniente Hugo Ortiz. GAD Cantonal realiza monitoreo de los alojamientos. MSP brindó atención mediante brigadas médicas, vacunación y asistencia. Voluntariado de Protección Civil realizó inspecciones en los sectores afectados. Cruz Roja apoyó en la adecuación del albergue y el levantamiento de información. MINEDUC desarrolló actividades recreativas y trabajos de desbroce de maleza en el alojamiento temporal. PP. NN. brindó seguridad

permanente y ejecutó patrullajes preventivos en albergues y sectores afectados. FF. AA. inició operaciones de apoyo a la SNGR en Milagro, desplegó dos equipos de seguridad para brindar seguridad a los kits alimenticios y colaborar en la implementación de dos albergues. MIT ejecutó trabajos de limpieza de canales para facilitar el desfogue del agua.

- *Los Ríos / Vinces / Antonio Sotomayor (cab. En Playas De Vinces) / El Jobo, Historia Del Carmen, Islote De Macul.* Debido a la lluvia intensa de la noche del 17/11/2026, se reportó el desbordamiento del Río Macul, ingresando y afectando viviendas y a sus familias. Se mantiene la presencia de agua en los sectores; las familias se mantienen en las viviendas.
  - 433 personas afectadas directamente.
  - 145 familias afectadas directamente.
  - 145 viviendas afectadas.

  Teniente político realizó verificación de novedades en el sitio. SNGR realizó entrega de asistencia humanitaria por excepcionalidad.
- *Los Ríos / Urdaneta / Catarama / Santa Clara 2, La Victoria, Los Limos, Asunción, Santa Rita, San Francisco*. Debido a la presencia de fuertes lluvias registradas durante la noche del 19/11/2026, se reportó una inundación provocada por acumulación de aguas lluvias, en donde se reportan afectaciones en familias y en viviendas. Las familias afectadas permanecen en sus viviendas con presencia de agua y en sus alrededores aún se visualiza agua estancada.
  - 667 personas afectadas directamente.
  - 228 familias afectadas directamente.
  - 228 viviendas afectadas.

  SNGR y Jefe político realizaron verificación de novedades en la zona impactada y alrededores. SNGR realizó la entrega de asistencia humanitaria.

9. Mapa de Personas Impactadas por lluvias a Nivel Nacional

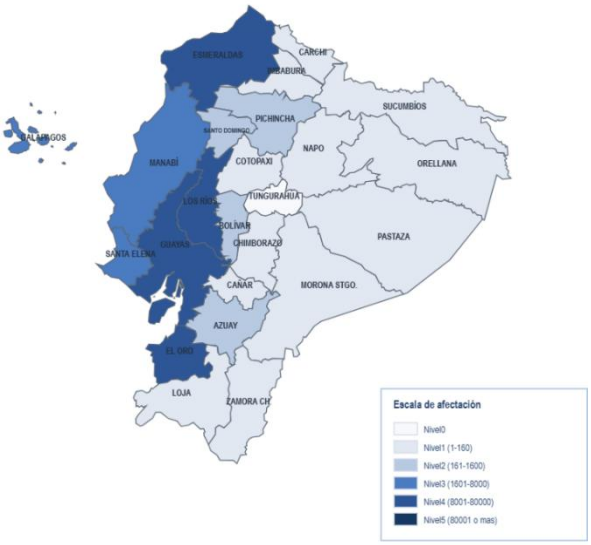

SitRep generado por la Dirección de Monitoreo de Eventos Adversos de la Secretaría Nacional de Gestión de Riesgos.

SitRep elaborado por:
Nombre: Javier Sarango G. – Analista de Monitoreo
Correo electrónico: jose.sarango@gestionderiesgos.gob.ec
Teléfono: 042593500 ext. 1602

SitRep aprobado por:
Nombre: Stalin Jiménez – Director de Monitoreo de Eventos Adversos
Correo electrónico: director.monitoreo@gestionderiesgos.gob.ec
Teléfono: 042593500 ext. 1602

Para ser agregado o removido de esta lista de SitRep, por favor envíe un correo electrónico a sala.nacional@gestionderiesgos.gob.ec
Para más información, visite nuestro sitio Web: https://www.gestionderiesgos.gob.ec/informes-de-situacion-actual-por-eventos-adversos-ecuador/